

Gorchymyn Cyngor Sir Dinas a Sir Caerdydd (Gwaharddiadau a Chyfyngiadau Stopio, Aros, Llwytho a Mannau Parcio ar y Stryd) (Cydgrynhoi) 2024 Gorchymyn (Diwygio Rhif 9) 2024

Mae Cyngor Sir Dinas a Sir Caerdydd, wrth arfer ei bwerau dan Adrannau 1 a 2 Deddf Rheoliadau Traffig Ffyrdd 1984, Rhan 6 Deddf Rheoli Traffig 2004 fel y'i diwygiwyd, Rheoliadau Gorfodi Sifil ar Dramgwyddau Traffig Ffyrdd (Darpariaethau Cyffredinol) (Cymru) 2013, Gorchymyn Dynodi Gorfodi Sifil ar Dramgwyddau Parcio (Dinas a Sir Caerdydd) 2010 a'r holl bwerau galluogi eraill, yn cynnig gwneud Gorchymyn a fydd yn diwygio'r gorchymyn a enwir uchod ac yn benodol cyfeirnod teils map U37 (wedi'i atodi i'r Gorchymyn drafft) a fydd yn eich atal rhag:

- (i) aros ar unrhyw adeg ar y darnau o ffordd a nodir yn Atodlen 1 isod;
- (ii) aros rhwng 8.00am a 4.30pm (dydd Llun – dydd Gwener) ar y darnau o ffordd a nodir yn Atodlen 2 isod;

Caniateir eithriadau parthed paragraffau (i) a (ii) uchod am y rhesymau canlynol:-

- (a) mynd i mewn ac allan o gerbyd;
  - (b) llwytho a dadlwytho nwyddau;
  - (c) gwasanaethau hanfodol ac angladdau;
  - (d) am ddim mwy na thair awr ar gyfer cerbydau yn arddangos “Bathodyn Person Anabl” ac sy'n cael eu defnyddio i gludo pobl anabl.
- (iii) atal unrhyw gerbyd rhag stopio rhwng 8.00am a 4.30pm (dydd Llun i ddydd Gwener) ar hyd y ffordd a nodir yn Atodlen 3 isod; a
  - (iv) atal unrhyw gerbyd (ac eithrio bysus lleol) rhag stopio rhwng 7.00am a 7.00pm (dydd Llun i ddydd Gwener) ar hyd y darn o ffordd a nodir yn Atodlen 4 isod

Mae manylion y cynnig a'r cynllun sy'n dangos lleoliad a maint y chyfyngiadau arfaethedig ar gael yn [www.caerdydd.gov.uk/gorchymyniontraffig](http://www.caerdydd.gov.uk/gorchymyniontraffig) neu drwy sganio'r cod QR isod. Yn ogystal, gallwch gael copiâu drwy anfon cais ar e-bost i [gwrthwynebiadaugorchymyntraffigffyrdd@caerdydd.gov.uk](mailto:gwrthwynebiadaugorchymyntraffigffyrdd@caerdydd.gov.uk) neu drwy anfon cais ysgrifenedig i'r cyfeiriad isod.

Rhaid anfon unrhyw wrthwynebiadau a sylwadau eraill sy'n ymwneud â'r gorchymyn yn ysgrifenedig erbyn 27 Mehefin 2024 neu dros e-bost i [gwrthwynebiadaugorchymyntraffigffyrdd@caerdydd.gov.uk](mailto:gwrthwynebiadaugorchymyntraffigffyrdd@caerdydd.gov.uk). Yn achos gwrthwynebiad, rhaid cynnwys datganiad yn nodi'r rhesymau dros wrthwynebu. Gellir datgelu gohebiaeth fel sy'n ofynnol dan Ddeddf Rhyddid Gwybodaeth 2000.

Gellir tynnu'r Hysbysiad hwn ar ôl i'r cyfnod gwrthwynebu ddod i ben. Mae'r Cyngor yn croesawu gohebiaeth yn Gymraeg ac yn Saesneg a byddwn yn sicrhau ein bod yn cyfathrebu â chi yn yr iaith o'ch dewis, boed hynny'n Gymraeg, yn Saesneg neu'n

ddwyieithog, cyhyd â'ch bod yn dweud wrthym pa un sydd orau gennych. Ni fydd gohebu yn Gymraeg yn creu unrhyw oedi. Mae'r ddogfen hon ar gael yn Saesneg / This document is available in English.

## Atodlen 1

### Clos-y-Culfor

- a) ar ochr y de-ddwyrain o'r gyffordd â Heol Maes Eirwg am 6 metr i'r gogledd-ddwyrain
- b) ar ochr y gogledd-orllewin o'r gyffordd â Heol Maes Eirwg am 8 metr i'r gogledd-ddwyrain

### Clos Maes-y-Môr

- a) ar ochr y de-ddwyrain o'r gyffordd â Heol Maes Eirwg am 4 metr i'r gogledd-ddwyrain
- b) ar ochr y gogledd-orllewin o'r gyffordd â Heol Maes Eirwg am 4 metr i'r gogledd-ddwyrain

### Heol Maes Eirwg

- a) ar ochr y gorllewin, o bwynt 23 metr i'r de o'r gyffordd â Heol Pwlllyplaca am 36 metr i'r de.
- b) ar ochr y gorllewin, o bwynt 13 metr i'r gogledd-orllewin o'r gyffordd â Rhodfa Nant Helyg am 16 metr i'r gogledd-orllewin.
- c) ar ochr y dwyrain o'r gyffordd â Clos Maes-y-Môr am 26 metr i'r gogledd-orllewin a 17 metr i'r de-ddwyrain.
- ch) ar ochr y dwyrain o'r gyffordd â Clos-y-Culfor am 12 metr i'r de-ddwyrain a 18 metr i'r gogledd.

### Rhodfa Nant Helyg

- a) ar ochr y gogledd o bwynt 51 metr i'r de-ddwyrain o'r gyffordd â Heol Trostre am 140 metr i'r de-ddwyrain.
- b) ar ochr y dwyrain o bwynt 106 metr o'r gyffordd â Willowbrook Street am 140 metr i'r de-ddwyrain.

## Atodlen 2

### Rhodfa Nant Helyg

- a) ar ochr y de, o bwynt 24 metr i'r gorllewin o'r gyffordd â Matthysens Way am 15 metr i'r gorllewin.
- b) ar ochr y gogledd, o bwynt 20 metr i'r de-orllewin o'r gyffordd â Heol Maes Eirwg am 32 metr i'r gorllewin.

### Atodlen 3








Heol Maes Eirwg ar ochr y gorllewin o bwynt 29 metr i'r gogledd-orllewin o'r gyffordd â Rhodfa Nant Helyg am 33 metr i'r gorllewin.

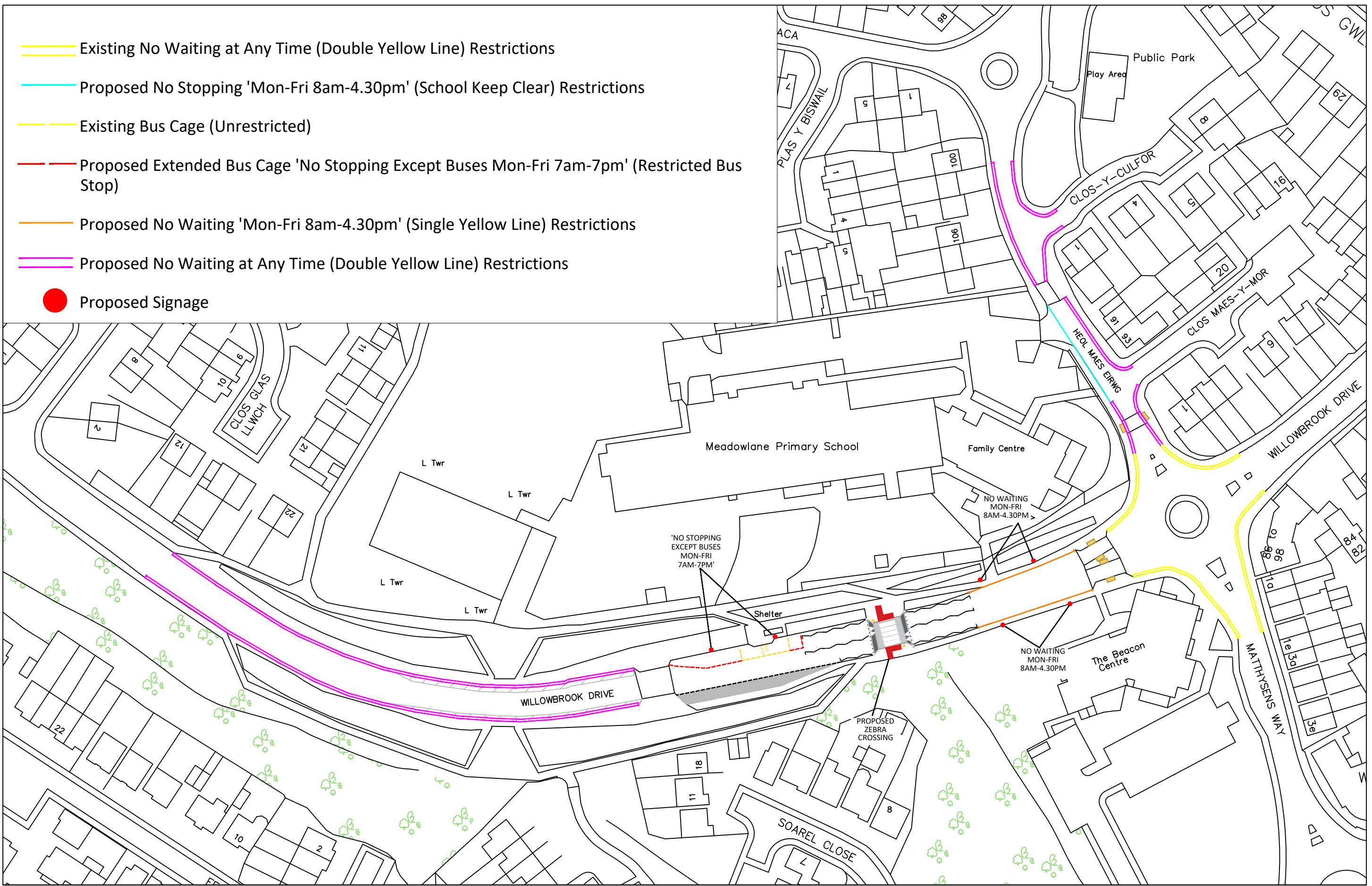
### Atodlen 4

Rhodfa Nant Helyg ar ochr y gogledd o bwynt 99 metr i'r gorllewin o'r gyffordd â Heol Maes Eirwg am 38 metr i'r gorllewin.

Dyddiad 5 Mehefin 2024

Gwasanaethau Cyfreithiol, Neuadd y Sir, Glanfa'r Iwerydd, Caerdydd CF10 4UW

-  Existing No Waiting at Any Time (Double Yellow Line) Restrictions
-  Proposed No Stopping 'Mon-Fri 8am-4.30pm' (School Keep Clear) Restrictions
-  Existing Bus Cage (Unrestricted)
-  Proposed Extended Bus Cage 'No Stopping Except Buses Mon-Fri 7am-7pm' (Restricted Bus Stop)
-  Proposed No Waiting 'Mon-Fri 8am-4.30pm' (Single Yellow Line) Restrictions
-  Proposed No Waiting at Any Time (Double Yellow Line) Restrictions
-  Proposed Signage



CYNGOR DINAS CAERDYDD THE CITY OF CARDIFF COUNCIL

 COPYRIGHT OF THE CITY AND COUNTY OF CARDIFF. ALL RIGHTS RESERVED.  
 DRAWING CAN BE SCALED FOR PLANNING APPLICATION PURPOSES ONLY.  
 © Crown copyright and database rights (2020) Ordnance Survey 100023376.  
 © Hawlfraint y Goron a hawliau cronfa ddata (2020) Arolwg Ordnans 100023376.

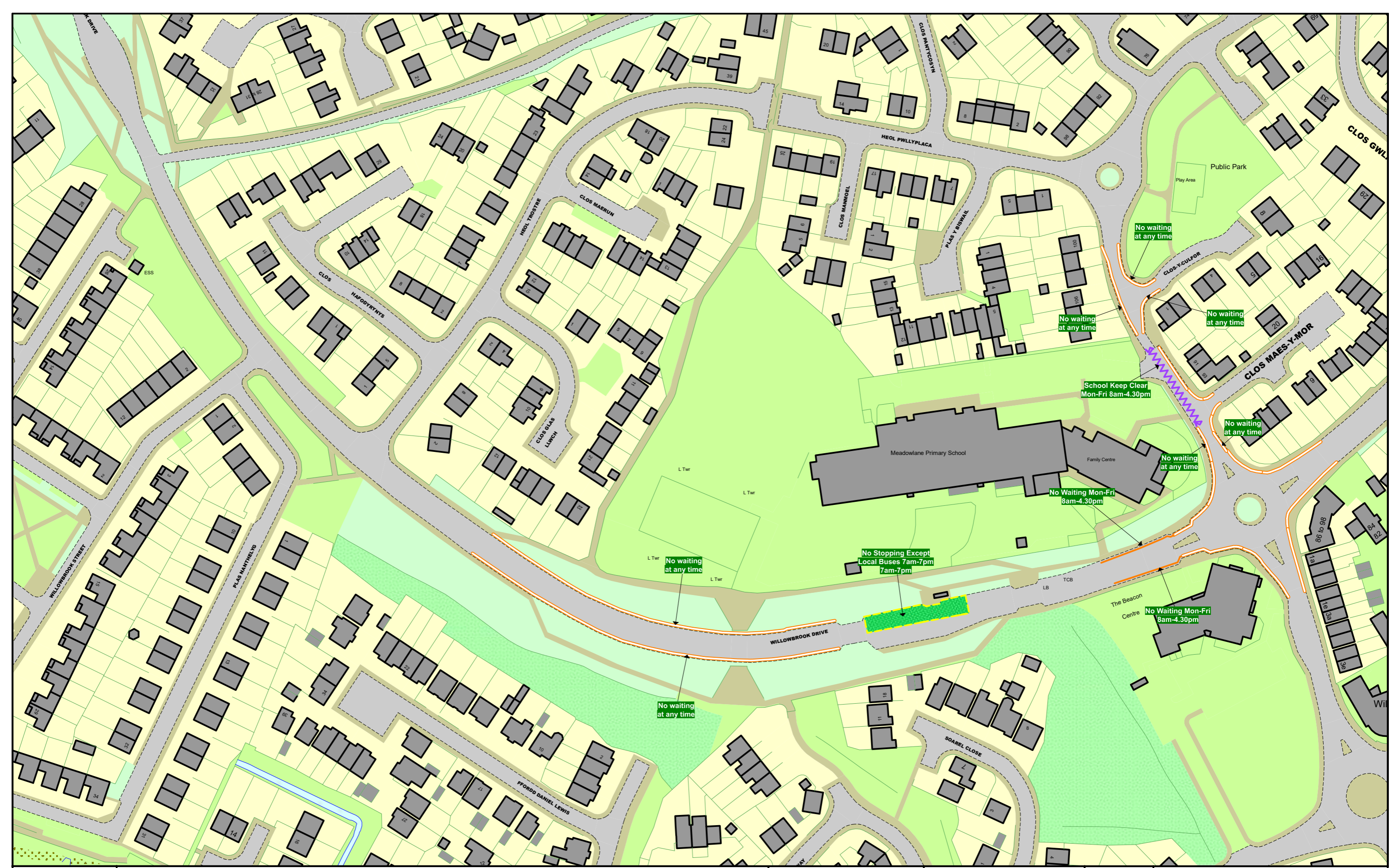
 DESIGN CONTRACTS AND DELIVERY  
 DYLNIO CONTRACTAU A DARPARU  
**Andrew Gregory**  
 DIRECTOR FOR PLANNING, TRANSPORT AND ENVIRONMENT  
 CYNLLUNIO, TRAFNIATH A'R AMGYLCHEDD

Rev	By	Date	Description of Amendment	Chk by	Date

Meadowlane Primary School - Traffic Regulation Order Assessment  
 DRAFT Consultation Plan

Checked	Path								
<table border="1"> <tr> <td>RM</td> </tr> <tr> <td>Drawn WW</td> </tr> <tr> <td>Scale 1:1000</td> </tr> <tr> <td>Date Mar 24</td> </tr> </table>	RM	Drawn WW	Scale 1:1000	Date Mar 24	<table border="1"> <tr> <td>Project Number</td> <td>Drawing Number</td> </tr> <tr> <td> </td> <td> </td> </tr> </table>	Project Number	Drawing Number		
RM									
Drawn WW									
Scale 1:1000									
Date Mar 24									
Project Number	Drawing Number								

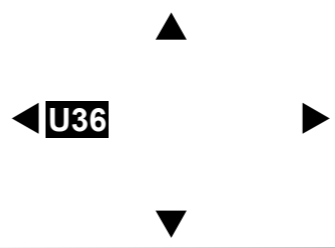
County Hall, Atlantic Wharf, Cardiff CF10 4UW  
 Telephone 029 2287 2456



**THE COUNTY COUNCIL OF THE CITY AND COUNTY OF CARDIFF  
(PROHIBITIONS AND RESTRICTIONS OF STOPPING, WAITING, LOADING  
AND STREET PARKING PLACES) (CONSOLIDATION) ORDER 2023**

**NOTE: SEE MAP SCHEDULE LEGEND FOR RESTRICTIONS DISPLAYED**

This map is reproduced from Ordnance Survey material with the permission of Ordnance Survey on behalf of the Controller of Her Majesty's Stationery Office © Crown Copyright. Unauthorised reproduction infringes Crown copyright and may lead to prosecution or civil proceedings. Cardiff County Licence No: AC0000816513 2024



SCALE	1 : 1250	@ A3
DATE		
MAP	Tile Ref: U37	
REVISION	DRAFT	